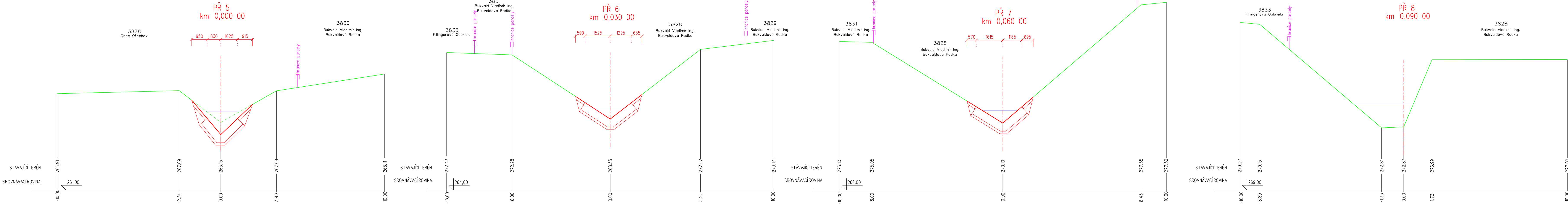


Opevnění 1,54 m²
Výkop 4,34 m²
Násyp 0,86 m²
Svahování 5,45 m
Osetí 2,80 m
ŠTP podsyp 0,56 m²

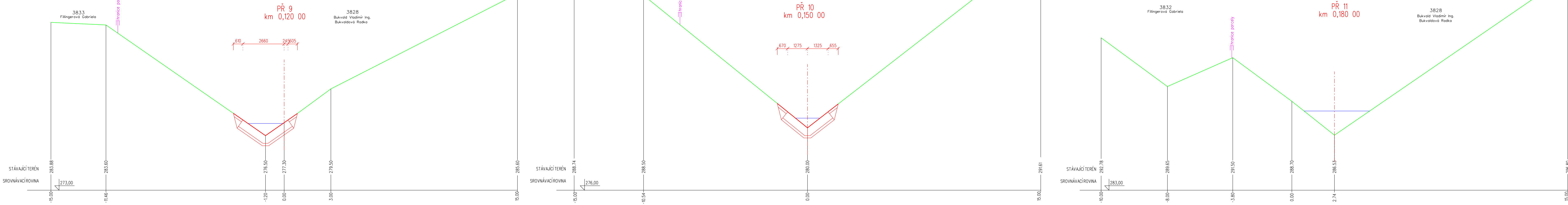
Opevnění 1,89 m²
Výkop 3,02 m²
Násyp 0,55 m²
Svahování 5,00 m
Osetí 1,55 m
ŠTP podsyp 0,63 m²


Opevnění 1,88 m²
Výkop 3,03 m²
Násyp 0,55 m²
Svahování 5,05 m
Osetí 1,60 m
ŠTP podsyp 0,63 m²



Opevnění 1,91 m²
Výkop 3,03 m²
Násyp 0,48 m²
Svahování 5,00 m
Osetí 1,48 m
ŠTP podsyp 0,64 m²

Opevnění 1,83 m²
Výkop 3,00 m²
Násyp 0,55 m²
Svahování 5,00 m
Osetí 1,69 m
ŠTP podsyp 0,62 m²



VÝŠKOVÝ SYSTÉM: BpV						
Vypracoval	Zodpov. projektant	HL. ing. projektu	Vedoucí střediska		AGPOL s.r.o. Jungmannova 153/12 779 00 Olomouc Česká republika	
Řezník Vojtěch	Ing. Pavel Ježík, Ph.D.	Ing. Vaculín O., Ph.D.	Ing. Vaculín O., Ph.D.			
<i>Rezacník V.</i>	<i>Ježík P.</i>	<i>Vaculín O.</i>	<i>Vaculín O.</i>			
Místo stavby	k. ú. Ořechov u UH, Vážany u UH		Kraj	Zlínský	Počet formátů	5/44
Investor	ČR - Státní pozemkový úřad, Krajský pozemkový úřad pro Zlínský kraj				Datum	1/2021
Akce - objekt	STABILIZACE STRŽÍ K.Ú. OŘECHOV U UH A VÁŽANY U UH UCELENÁ ČÁST OŘECHOV : SO 02 STRŽ2				Stupeň	DSP+DPS
Příloha					Zakázkové číslo	2932
					Archivní číslo	2932
PRŮČNÉ ŘEZY STRŽ2 - 1. část				Měřítko	1:100	
				Číslo výkresu		D.a.1.1.b.5.1.1